


Prefeitura Municipal de Piratini



Plano Plurianual 2018/2021

APROVADO

Em 21/12/17

Altino Alexis Reyes de Matos
PRESIDENTE

REGISTRADO

Em 20/11/17

Jimmy Carter Porto Gonçalves
SECRETÁRIO

UNANIMIDADE



Prefeitura Municipal de Piratini-RS

PROJETO DE LEI N. 44/2017

Dispõe sobre o Plano Plurianual do Município para o Período de 2018/2021.

VITOR IVAN GONÇALVES RODRIGUES, Prefeito Municipal de Piratini, Estado do Rio Grande do Sul.

FAÇO saber que a **CÂMARA MUNICIPAL DE VEREADORES** aprovou e eu sanciono e promulgo a seguinte **LEI**:

Art. 1º - O **PLANO PLURIANUAL DO MUNICÍPIO**, para o período de 2018/2021, constituído pelos Anexos constantes desta Lei, será executado nos termos da Lei de Diretrizes Orçamentárias de cada exercício e do Orçamento Anual.

Art. 2º - A Lei de Diretrizes Orçamentárias de cada exercício indicará os programas prioritários a serem incluídos no Projeto de Lei Orçamentária, com indicação da fonte de recursos.

Art. 3º - O Poder Executivo poderá aumentar ou diminuir as metas estabelecidas a fim de compatibilizar a despesa orçada com a receita estimada em cada exercício.

Art. 4º - A exclusão ou alteração de programas constantes desta Lei, bem como a inclusão de novos programas serão propostos pelo Poder Executivo, através de Projeto de Lei de Revisão do Plano ou Projeto de Lei específico.

Art. 5º - A inclusão, exclusão ou alteração de ações orçamentárias no Plano Plurianual poderá ocorrer por intermédio da lei orçamentária anual ou de seus créditos adicionais, apropriando-se ao respectivo programa, as modificações consequentes.

Parágrafo Único - De acordo com o disposto no *caput* deste artigo, ficam o Poder Executivo autorizado a adequar as metas das ações orçamentárias para compatibilizá-las com as alterações de valor ou com outras modificações efetivadas na lei orçamentária anual.

Art. 6º - Fica o Poder Executivo autorizado a alterar, incluir ou excluir produtos e respectivas metas das ações do Plano Plurianual, desde que estas modificações contribuam para a realização do objetivo do Programa.



Prefeitura Municipal de Piratini-RS

2018.

EM

Art. 7º- a presente Lei entra em vigor em 01 de Janeiro de

GABINETE DO PREFEITO MUNICIPAL DE PIRATINI,

REGISTRE-SE E PUBLIQUE-SE.



Prefeitura Municipal de Piratini
Gabinete do Prefeito

Sumário

Mensagem.....	3
Histórico do Município.....	6
Aspectos Geográficos.....	7
Aspectos Demográficos.....	8
Aspectos de Saúde.....	10
Aspectos Econômicos.....	12
Aspectos Agrícolas.....	14
Aspectos Educacionais.....	15
Aspectos de Turismo e Lazer.....	16
Aspectos de Infraestrutura.....	17
Aspectos Habitacionais.....	17
Aspectos Sociais.....	18
Análise Descritiva.....	24
Gestão do Plano.....	24
Recursos Humanos.....	25
Monitoramento e Avaliação do Plano.....	26
Revisão e Considerações Finais.....	26
Anexos.....	27



Prefeitura Municipal de Piratini
Gabinete do Prefeito

Mensagem ao Legislativo Municipal de Piratini

O Poder Executivo Municipal vem a Câmara Municipal, e, assim, perante a sociedade Piratinense, apresentar a Lei que institui o PLANO PLURIANUAL DE PIRATINI, para o quadriênio 2018-2021.

A Constituição Federal determina à União, Estados e Municípios a elaboração de Planos Plurianuais, constituído de diretrizes gerais, conjunto de objetivos e metas da área pública para investimentos e para programas de duração continuada, e diretrizes orçamentárias, metas e prioridades da área pública para orientar a formação dos orçamentos anuais, objetivando maior integração entre o planejamento de longo prazo e a elaboração e execução dos orçamentos anuais.

A disciplina legal encontra-se, além da Constituição Federal, no Decreto Federal nº 2.829, de 29 de outubro de 1998, e na Portaria Nº 42, de 14 de abril de 1999, do Ministério do Planejamento, Orçamento e Gestão, e na Lei Orgânica Municipal. Essa normatização visa à modernização da Administração Pública, conduzindo-a a integrar planejamento e orçamento com menor burocracia e melhor gerenciamento, orientando-se para o atendimento de metas efetivamente esperados pela comunidade, com absoluta transparência.

A cidade de Piratini está implementando um novo modelo de Administração Pública, voltado aos princípios constitucionais que o inspiram, dedicado à população Piratinense e vocacionado ao exercício da cidadania, atendendo às demandas sociais urgentes que a cidade reclama; a população Piratinense, de modo soberano, elegeu um novo caminho. Nessa perspectiva, o Plano Plurianual para o período de 2018-2021 deve revelar, também, essa nova vocação da Administração Pública Municipal.

O Plano Plurianual é a ferramenta de gestão que busca alinhar a visão estratégica, pelo estabelecimento de objetivos, a partir da identificação dos problemas a enfrentar, da elaboração de programas que deverão ser implementados,

pelas respectivas e diferentes ações dos mesmos, com a identificação dos produtos que se espera sejam resultantes, tudo sendo gerido pelo controle de indicadores de metas.

Trata-se, pois, de relevante instrumento de gestão pública, especialmente no planejamento de longo prazo, o que pode ser percebido da presente proposta, em que se visualiza a cidade no futuro, a partir da adoção da visão estratégica adotada desde o presente.

A proposta inclui programas que visam à melhoria da qualidade de vida de todos em Piratini, provocando a intensa participação popular, pela instituição de instrumentos que permitem a tomada de decisões relevantes no âmbito da administração pública; estimulando a prática da cidadania, pelo controle eficiente dos programas, pela transparência da gestão e pelos indicadores de controle de gestão propostos.

Esta Administração municipal, ao encaminhar o presente projeto, propõe inaugurar um novo ciclo de crescimento para a cidade, com democracia, compromisso ético, transparência e progresso. A amplitude das mudanças que precisam ser feitas exige uma ampla coalizão social e política, recolocando a sociedade civil organizada no centro do projeto de recuperação da cidade.

Para consolidar estes desafios, a proposta contempla em toda a sua transversalidade, a missão da nova Administração Municipal: servir ao cidadão, com políticas públicas, ações e serviços eficientes, eficazes e efetivos, que gerem qualidade de vida, oportunidades, inclusão e tomem Piratini uma referência positiva na esfera regional, estadual; contribuir para o crescimento da cidade, tomando o município um instrumento de incentivo e geração do desenvolvimento social e econômico e a superação das desigualdades; aglutinar todas as forças da comunidade, de forma colaborativa, na busca de atitudes, soluções e medidas que promovam o progresso da cidade, aumentem a coesão social e a identidade do cidadão com Piratini.

Reafirmam-se os compromissos desta Administração com a Honestidade na gestão pública; com a Competência, pela organização dos serviços públicos, a busca da eficiência e a reorganização do atendimento em setores essenciais; com a

Humildade, pela ampliação do diálogo social e ações que alarguem a participação da comunidade, do cidadão e da sociedade civil.

A visão estratégica implantada nesta proposta de Plano Plurianual ressaí clara: Desenvolvimento, Qualidade de Vida e Gestão Eficiente. Isso, com incremento de maiores e melhores serviços prestados, gerando mais saúde, mais educação e mais segurança pública, com ampliação das condições de geração de empregos, otimização do uso dos recursos orçamentários e controle rigoroso das receitas públicas.


A definição de metas de gestão e construção de indicadores, que aferirão eficácia, eficiência e efetividade, e a agregação de novas tecnologias aos processos de trabalho, possibilitará a adequada identificação dos problemas a serem resolvidos, a formulação de programas eficientes e a concretização de ações que implementem a política desta nova Gestão Municipal. O Gerenciamento e o monitoramento de resultados, a partir da Reestruturação das Secretarias posiciona a Administração Pública focada em resultados planejados.

Destaca-se do processo, que a estrutura programática deva ser o elemento organizador das políticas públicas e o elo de compatibilização do Plano Plurianual com a Lei de Diretrizes Orçamentárias e a Lei Orçamentária Anual.

A estimativa da receita para os exercícios de 2018 a 2021 será de R\$ 224.700.000,00. Os valores foram obtidos pela projeção da receita, tendo como base os índices e a previsão pelos indicadores econômicos, mensurados pelo PIB/RS, bem como estudo de crescimento em anos anteriores. Em um cenário de otimização da receita com ganho real de 5,05% para 2018, 4,81 para 2019, 5,5% para 2020 e 5,6% para 2021.

Assim, apresenta-se o presente projeto aos nobres Vereadores, para análise e apreciação do Plano Plurianual 2018-2021 que orientará os programas, ações e investimentos decorrentes, bem como a avaliação dos indicadores de resultado. Assim com, todos os quadros demonstrativos da receita e despesa, quantificados física e financeiramente.

Piratini, 13 de novembro de 2017


Vitor Ivan Gonçalves Rodrigues
Prefeito Municipal

Histórico do Município

Piratini é um município brasileiro do estado do Rio Grande do Sul. Fundado por açorianos no final do século XVIII, célebre pelo fato de ter sediado uma das primeiras experiências republicanas da América Latina e única brasileira antes da Proclamação da República do Brasil em 15 de novembro de 1889, à época da secessão da Província de São Pedro do Império do Brasil durante a Revolução Farroupilha (1835-1845), sendo a primeira sede oficial da República Rio-Grandense ou *República do Piratini*, entre 11 de setembro de 1836 à 15 de julho 1842.

Localizada na zona sul do Estado, Piratini é, pela sua formação histórica, uma das cidades mais importantes do Rio Grande do Sul. Possui significativa concentração de monumentos tombados pelo IPHAN e IPHAE, o que a diferencia em razão de contar com Centro Histórico considerado dos mais completos e homogêneos do RS, ainda carente de abrangente intervenção que resulte em sua revitalização. Está entre as primeiras cidades brasileiras que definiram e regularizaram a ocupação de seus centros históricos, tendo recebido o reconhecimento nacional na década de 1940.

A cidade tem desenvolvimento similar aos das outras cidades de mesmo porte da região, tendo o seu IDH 0,658 comparável ao estado da Paraíba ou ainda a Bolívia.

Nas centenárias ruas ressoaram as esporas ao tropel dos corcéis farrapos. Conserva ainda hoje, em suas ruas, os casarões da época do povoamento e da revolução, patrimônio histórico e cultural do Rio Grande do Sul, tais como o Museu Histórico Farroupilha, a Igreja Nossa Senhora da Conceição, o Palácio da República Rio Grandense, o Sobrado da Dorada, a Casa da Camarinha, construções do final do século XVIII até a primeira metade do século XIX, entre outros.

Com o passar dos anos vem ampliando seus horizontes de desenvolvimento. Empresas, especialmente as da cadeia de madeira têm se instalado no Município, bem como as de plantações de árvores frutíferas, entre outras.

Diante desta nova realidade, é imprescindível diagnosticar a problemática que acompanha o progresso, com vistas a estabelecer prioridades e subsidiar as ações estratégicas de planejamento.

Aspecto Geográfico

Município: Piratini

Limites Geográficos:

Ao norte – Santana da Boa Vista e Encruzilhada do Sul.

Ao sul – Pedro Osório e Herval do Sul.

Ao leste – Canguçu, Cerrito e Pedro Osório.

Ao Oeste – Pinheiro Machado

Área do Município: 3.561.480 Km².

Micro Região: Serra do Sudeste.

Divisão distrital: 5 distritos.

Comunidades do Interior: Venda da Lata, Rodeio Velho, Cruz de Pedra, Solidão, São Manoel, Cerro dos Canocas, Estância Velha, Curral de Pedra, Cerro Alegre, Coxilha Alta, Cerro do Ubaldo, Rubira, Passo do Batalha, Atalaia, Caneleira, Duzentas, Capela, Olaria, Alberto Dutra, Chapadão, Barrocão, Paredão, Costa do Bica, Alto das Palmeiras, Rincão das Figueiras, Ponte do Império, Faxina, Orlando Franco, Ferraria, Quilombo, Rincão dos Ávilas, Cerro das Antas, Cerro do Baldo, Cerro Agudo, Cerro do Sandi, Passo do Jacó, Passo da Canoa, Passo do Alfaiate, Passo do Maria Antônia, Sabugueiro, Orqueta, Cocuruto, Ferraria, Passo da Libânea, Serra das Asperezas, Cerro Chato, Três Capões, entre outras.

Distância da capital: 347 km.

Rodovias: Federais – Br 293 e Br 392.

Estaduais – RS 702 e RS 265.

Municipais – 5.500 km.

Distritais - distância máxima 80 km

Relevo: Ponto mais alto – Cerro do Sandi com 510 m de altitude. Apresenta inúmeras elevações e poucas áreas planas.

Meios de Transporte Coletivo:

Linha regular: Piratini – Pelotas

Piratini - Pinheiro Machado

Piratini - Canguçu

Linha Circular: Sede – Cancelão

Linhas Distritais: Todos os Distritos.

Linhas Escolares: 6.178 km dia

Meios de Comunicação:

Emissoras radiofônicas

Correios e Telégrafos

Telefone

Internet

Fax

Carros de som.

Hidrografia: Piratini é banhado pelos rios Camaquã, Piratini e grande número de arroios. Destacando-se o arroio Piratini-Mirim onde está localizado o Balneário e Camping Municipal.

Clima: Frio e úmido, nos meses de inverno, apresentando temperaturas muito baixas.

Quente e seco nos meses de verão, apresentando temperaturas elevadas.

Apresenta fortes nevoeiros e formação de geadas no inverno.

Temperatura: Média máxima – 35°

Média mínima - -1°

Vegetação: Matas nativas – 32,20 ha

Matas implantadas - Pinus – 14,446 mil ha

Acácia – 13.550 mil ha

Eucalipto – 8.226 mil ha

Pastagem animal - 179.765 ha

Culturas anuais - 22.910 ha

Aspectos Demográficos

População: 20.757 habitantes

Origem: indígena, açorianos, africanos

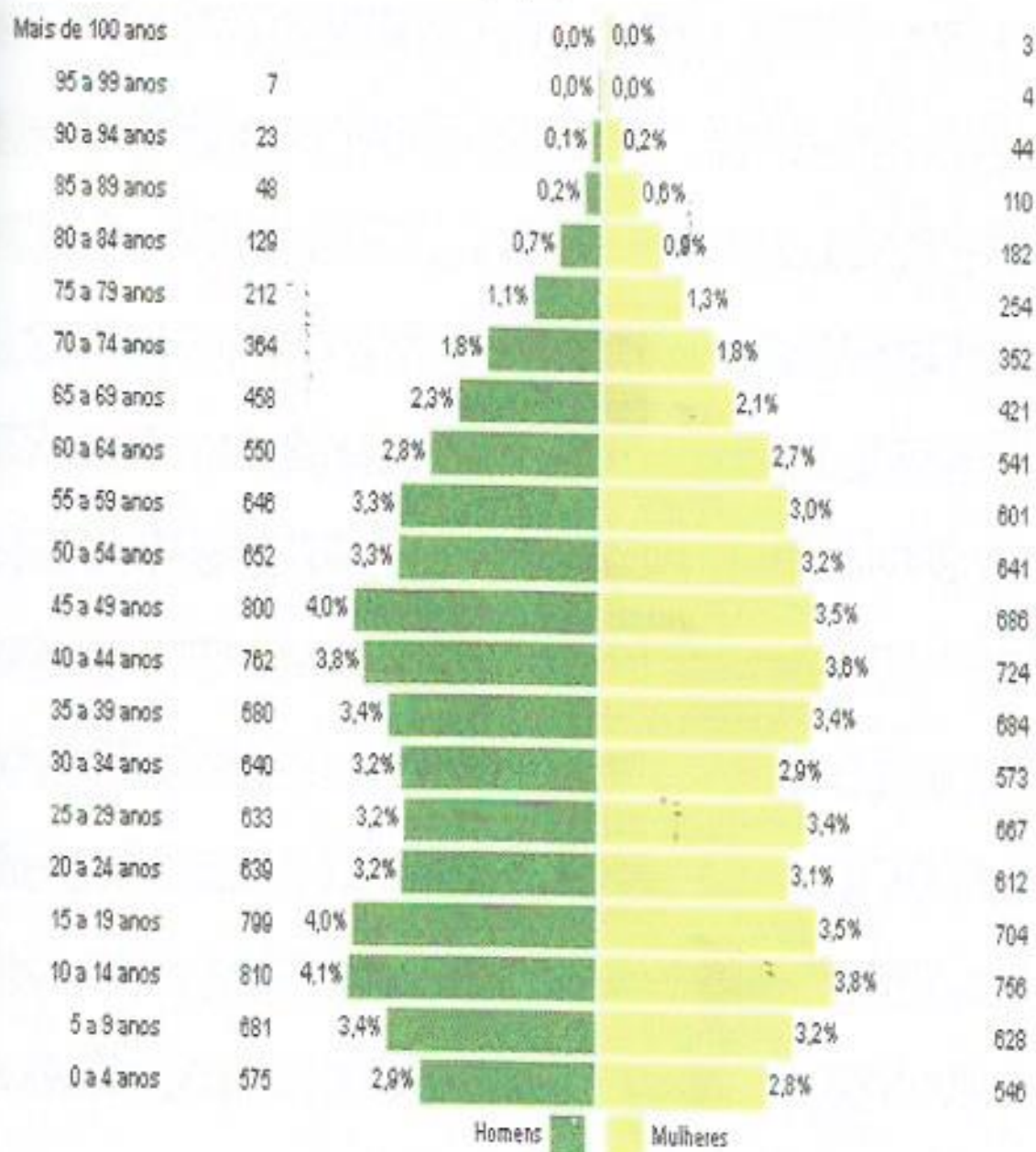
Estimativa Populacional: 20.799 habitantes.

Densidade Demográfica: 5,61 hab/km²

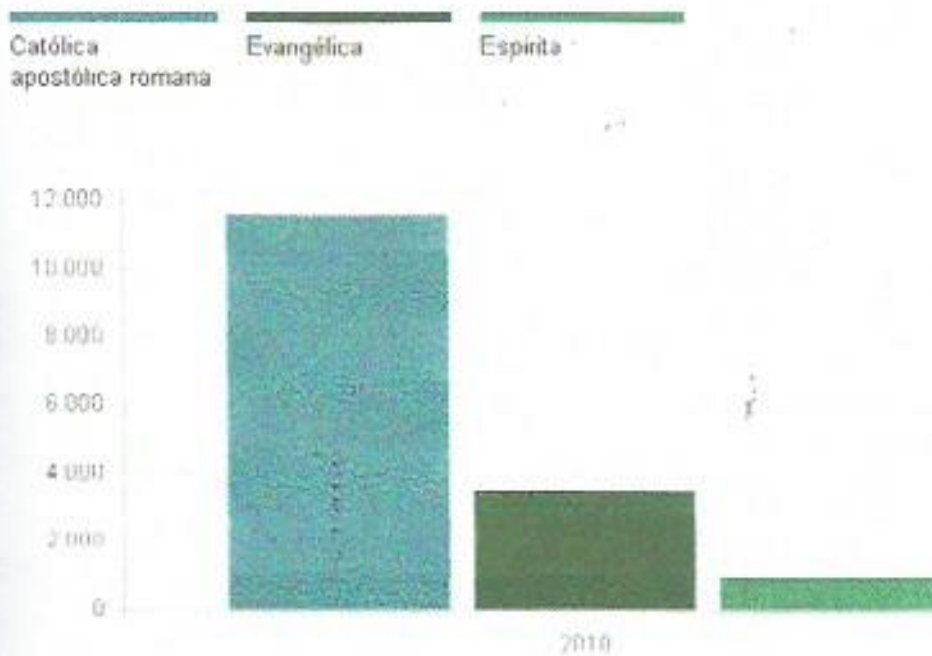
População Urbana: 12.039 habitantes.

População Rural: 8.718 habitantes.

Distribuição da população por sexo, segundo os grupos de idade Piratini (RS)



População residente por religião (Unidade: pessoas)



Aspectos de Saúde

Recursos Humanos (SUS):

Profissionais da área médica: 08

Profissionais da área de enfermagem: 09

Técnicos e auxiliares de Enfermagem: 09

Odontólogos: 05

Agentes Comunitários de Saúde: 18

Atendente de Consultório Dentário: 01

Nutricionista: 01

Psicólogos: 04

Pedagogos: 02

Assistentes Sociais: 04

Farmacêutico: 01

Cuidador em Saúde: 09

Agente de Endemias: 03

ESTRUTURA FÍSICA DISPONÍVEL (SUS):

Hospital: 01
Pronto atendimento 24 horas: 01
Centro Municipal de Saúde: 01
Farmácia Básica Municipal: 01
Unidade de Saúde da Família com Saúde Bucal: 01
Posto de Saúde: 02
Unidade Móvel de Saúde: 01
SAMU- 01
CAPS -I: 01
Oficina Terapêutica de Saúde Mental: 01
APAE: 01

ASSISTÊNCIAS MUNICIPAIS:

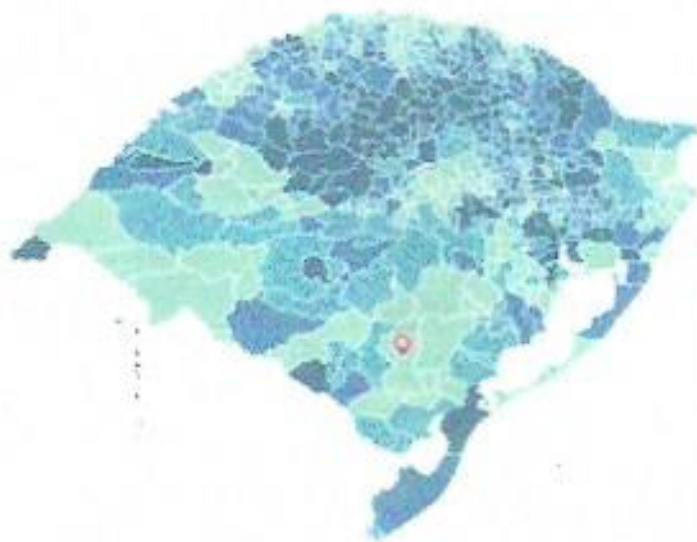
- Programa de Prevenção e Controle de Hipertensos e Diabéticos (HIPERDIA)
- Programa de Saúde da Mulher
- Programa de Incentivo ao Pré-Natal (SISPRENATAL):
- Programa de Atenção à Criança e ao Idoso
- Programa de Assistência à Saúde Mental
- Programa de Combate as Anemias
- Programa de Combate as DST/AIDS
- Programa de Saúde Bucal
- Palestras: as palestras são realizadas junto aos grupos de saúde cadastrados no município, nas escolas, creches e associações comunitárias, atingindo todo o universo de ações realizadas pela secretaria.
- Vacinação de adultos e crianças

ASPECTO ANALISADO		
SAÚDE	<ul style="list-style-type: none"> - Demanda de atendimento. - Adequação das estruturas. - Déficit de veículos. - Prevenção de doenças. - Capacitação profissional. - Demora na marcação de consultas de média e alta complexidade. - Adequação profissional. - Recursos Humanos 	<ul style="list-style-type: none"> - Aumento populacional. - Déficits estruturais. Distâncias distritais. - Urgências e emergências. - Falta de atenção à saúde. Despreparo educacional. - Profissionalidade no atendimento. - Centro referência para muitos municípios. - Aparelhamento técnico. Poucos profissionais em determinadas áreas

Aspectos Econômicos

Ocupação predominante urbana: Serviços.
 Ocupação predominante rural: Agropecuária
 Principal fonte de renda familiar: Setor primário
 Percentual principal fonte:
PIB Per capita R\$ 15.064,3
Índice de ICMS: 0,210783 (2017)

PIB per capita



Legenda

até 19.042,38 R\$	até 24.615,12 R\$	até 33.802,46 R\$	mais que 33.802,46 R\$
-------------------------	-------------------------	-------------------------	------------------------------

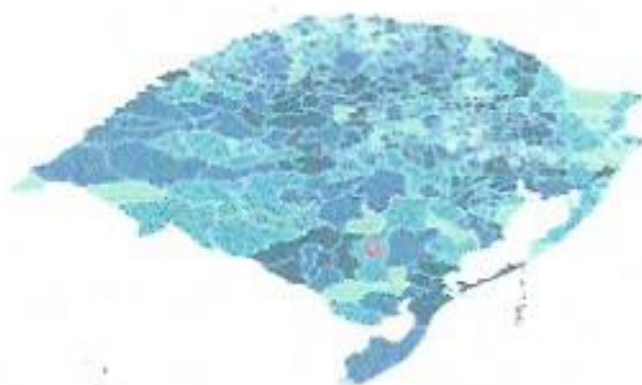
 Sem Informação

 Local selecionado

IBGE 2014

Distribuição da Renda Familiar em salários mínimo.
(Dados referentes a 1991 – IBGE)

Salário médio mensal dos trabalhadores formais



Legenda

até 2 salários mínimos	até 2,2 salários mínimos	até 2,5 salários mínimos	mais que 2,5 salários mínimos
Sem Informação			
Local selecionado			

Aspectos Agrícolas

Produto	Área Plantada
Arroz	650
Aveia	300
Batata Doce	50
Batata Inglesa	50
Cevada em Grão	775
Feijão preto	45
Fumo	124
Milho em Grão	1830
Milho Silagem	100
Soja	35.000
Trigo	800
Azeitona	48
Canola	250
Ameixa	4
Figo	90
Laranja	7
Pêssego	140
Uvas Suco	10

Produção Pecuária

Produto	Propriedades	Cabeças
Bovino	2.585	144.248
Caprino	126	2.343
Equino	1.844	5.744
Ovino	1.294	93.487
Suíno	1.488	6.000

Produção Leiteira: 3 milhões e seiscentos litros/ano

Principais Atividades Produtivas: Apicultura, laranja, madeira, pêssego, leite, morango, milho, feijão, soja.

Produção Secundária: Serrarias, olarias, malharias, fábricas de roupas e calçados.

Setor Terciário: Banco do Brasil
Banco do Estado do Rio Grande do Sul.
Banco Bradesco Postal.
Posto Caixa Econômica Federal.
Sicredi. – Cooperativa de Crédito
Cresol – Cooperativa de Crédito

Total de Assentamentos: 15

Famílias assentadas: 554

Pessoas assentadas: (3 pessoas por família) 1.500 pessoas.

Número de comunidades Quilombolas: 08

Número de famílias quilombolas: 187

Número de quilombolas: 700

Aspectos Educacionais

Situação Escolar

Escola	Ed. Infantil	Ens. Fund.	Ens. Médio	Ens. Superior	Total Alunos
Federal	-----	-----	-----	-----	-----
Estaduais	-----	08	02	-----	1798
Municipais	05	08	-----	-----	1541
Particular	01	-----	-----	-----	19

Índice Municipal de Evasão

Anos Iniciais	Anos Finais	EJA
0%	2%	21,75%

Índice Municipal de Reprovação

Anos Iniciais	Anos Finais	EJA
12,6%	8,7%	47,1%

Índice de Atendimentos em Escolas de Educação Infantil

Creche (0 a 3 anos)	254
Pré – escola (4 a 6 anos)	341

Índice Estadual de Professores

Com Regência	120
Sem Regência	33

Índice Municipal de Professores

Educação Infantil	76
Ensino Fundamental	164

Aspectos de Turismo e Lazer

Lazer

- Sociedade Recreio Piratiniense.
- Sociedade Recreativa e Cultural 13 de Maio
- 20 de Setembro CTG
- CTG Negrinho do Pastoreio
- CTG Sentinela do Cancelão
- Grupo de Idosos Renascer
- Esporte Clube Guarani
- Associações Esportivas Rurais
- AABB
- Camping Municipal
- Praças Municipais

Eventos Culturais

Janeiro – Festa do Sorvete

Fevereiro – Carnaval

Festa Iemanjá

Desfile da Bicharada

Junho – Festas Juninas

Julho – Semana da Cultura

Festa do Motorista

Setembro – Semana da Pátria

Semana Farroupilha

Retra – Ronda Estudantil Tradicionalista

Outubro – Semana da Criança

Dezembro – Festa da Padroeira do Município Nossa Senhora da Conceição

Festa de Natal

Aspecto de Infraestrutura

Média de cômodos por moradia: 5 peças
 Ruas pavimentadas na área urbana: 70%
 Praças em boas condições: 80%
 Índice de rede elétrica urbana: 97%
 Índice de rede elétrica rural: 80%
 Índice de moradias urbanas com água tratada: 97%

Proporção de domicílios com acesso a rede de abastecimento de água, a coleta de lixo e ao escoamento do banheiro ou sanitário adequado em 2010



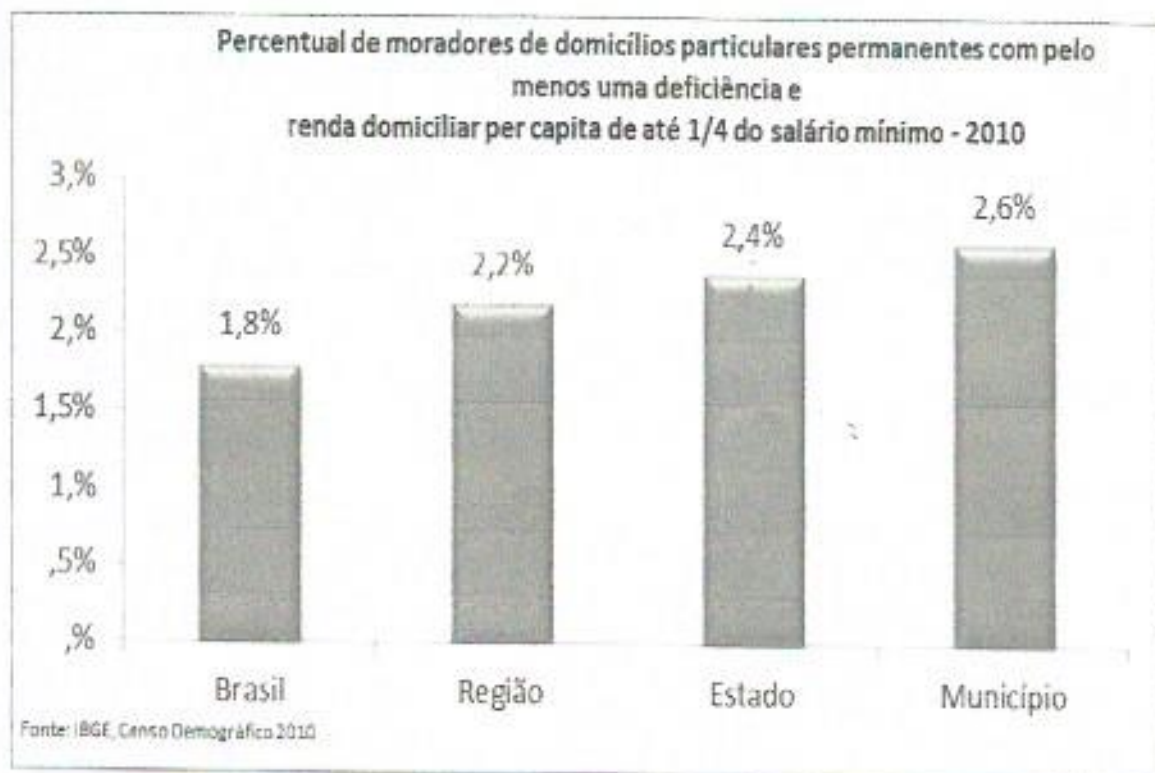
Fonte: Censos Demográficos de 2000 e 2010/IBGE

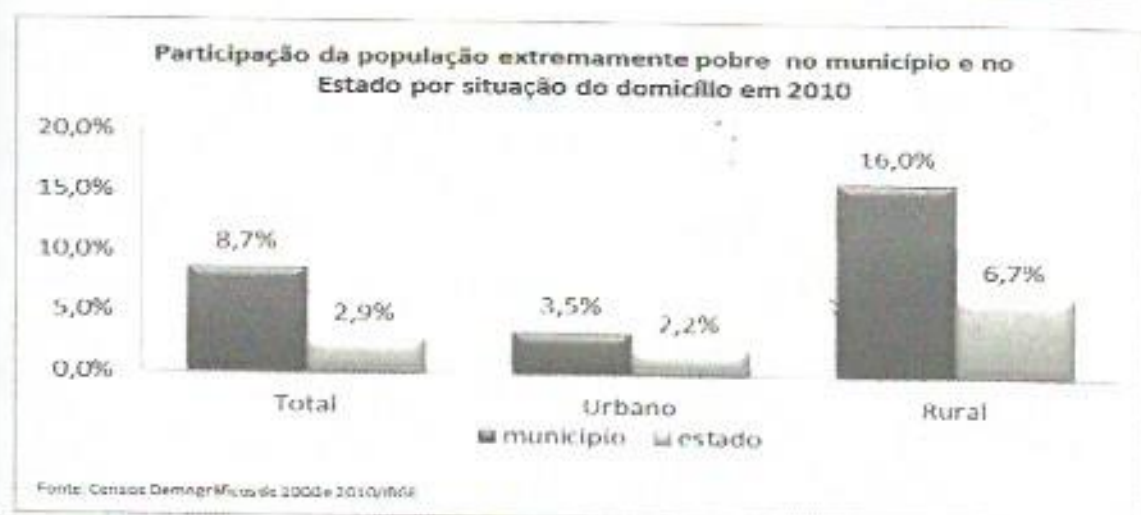
Aspectos Habitacionais

Domicílios coletivos.....	8 domicílios
Domicílios coletivos com morador.....	2 domicílios
Domicílios coletivos sem morador.....	6 domicílios
Domicílios particulares não ocupados.....	2.278 domicílios
Domicílios particulares não ocupados de uso ocasional.....	1.107 domicílios
Domicílios particulares ocupados.....	7.250 domicílios
Domicílios particulares ocupados com entrevista realizada.....	7.244 domicílios
Domicílios recenseados.....	9.536 domicílios

(Fonte IBGE)

Aspectos Sociais





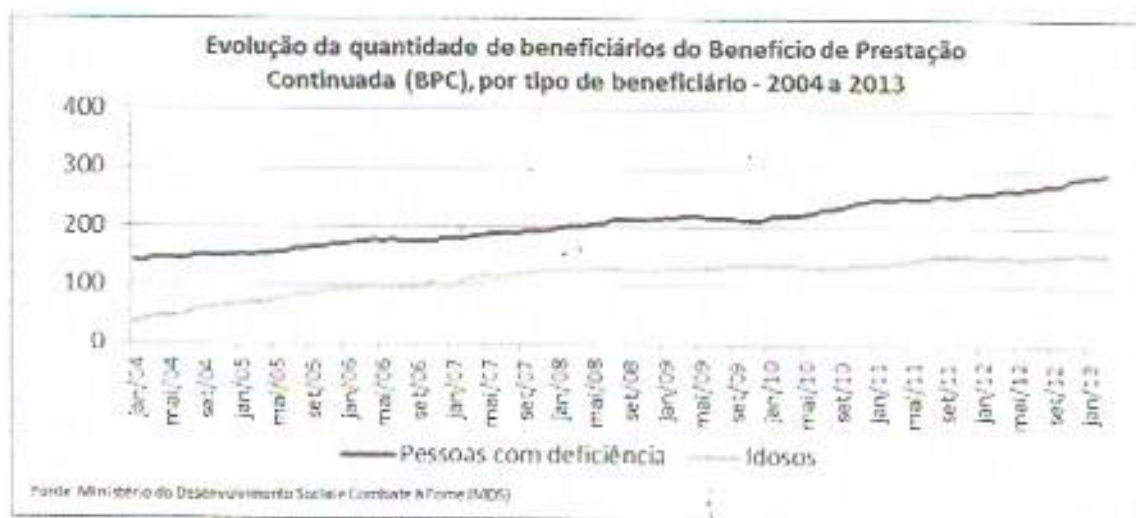
De acordo com os registros de março de 2013 do Cadastro Único e com a folha de pagamentos de abril de 2013 do Programa Bolsa Família, o município conta com 3.600 famílias registradas no Cadastro Único e 2.008 famílias beneficiárias do

Programa Bolsa Família (55,78% do total de cadastrados). O gráfico mostra a evolução desses cadastros para o seu município.



O município apresenta uma cobertura cadastral que supera as estimativas oficiais, de maneira que a gestão municipal do Cadastro Único deve concentrar esforços na qualificação das informações registradas e na atualização dos dados familiares. Com isso, o município poderá abrir espaço para incluir no Bolsa Família as famílias em extrema pobreza já cadastradas e que ainda não recebem os benefícios. De junho de 2011 a janeiro de 2013, o município inscreveu no Cadastro Único e incluiu no Programa Bolsa Família 124 famílias em situação de extrema pobreza.

O Benefício de Prestação Continuada (BPC) constitui uma das mais importantes ferramentas de distribuição de renda no âmbito da assistência social, tendo sido instituído ainda na Constituição Federal de 1988. No seu município, o gráfico abaixo confere informações acerca da quantidade de beneficiários de BPC considerando o período de 2004 a 2013, por tipo de beneficiário.



Além do BPC, a Assistência Social desenvolve diversos tipos de programas, ações e atendimentos, especialmente considerando seus espaços institucionais, como é o caso dos Centros de Referência da Assistência Social (CRAS) e o Programa de Atenção Integral à Família (PAIF). O gráfico abaixo apresenta os principais indicadores de atendimento nesse âmbito, considerando os dados coletados no Censo SUAS do MDS para o ano de 2012:

De acordo com os registros de julho de 2017 do Cadastro Único e com a folha de pagamentos de julho de 2017 do Programa Bolsa Família, o município tem:

- 3.127 famílias registradas no Cadastro Único
- 1174 famílias beneficiárias do Programa Bolsa Família (5,65 % da população do município)

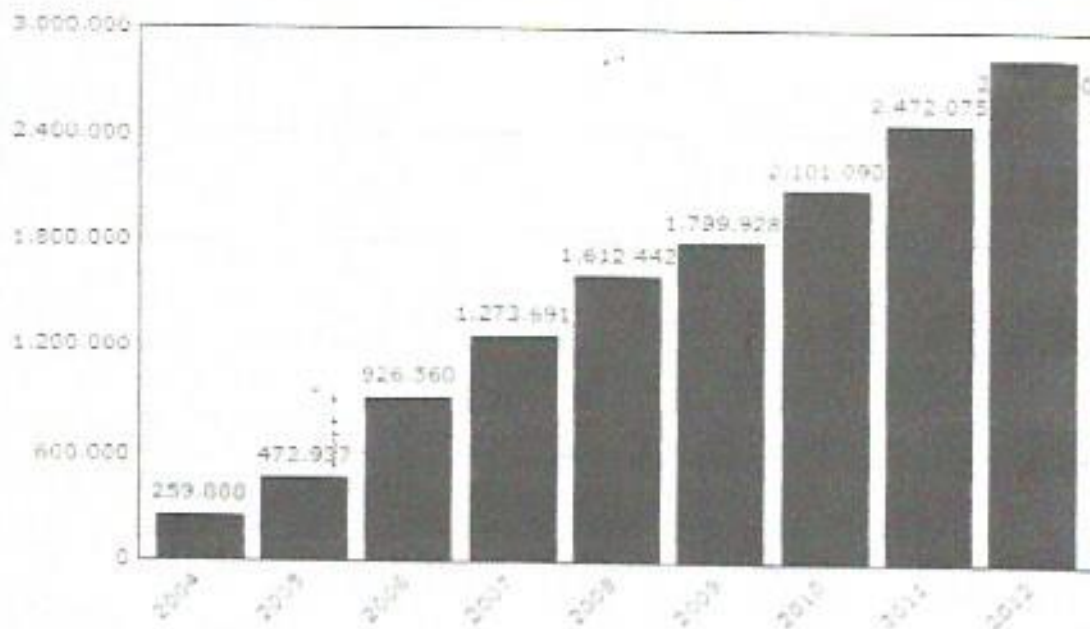
	Mês Referência	
Famílias cadastradas	3.127	07/2017
Famílias cadastradas com renda per capita mensal de R\$ 0,00 até R\$ 85,00	811	07/2017
Famílias cadastradas com renda per capita mensal entre R\$ 85,01 e R\$ 170,00	663	07/2017
Famílias cadastradas com renda per capita mensal entre R\$ 170,01 e ½ salário mínimo	1.059	07/2017
Famílias cadastradas com renda per capita mensal acima de ½ salário mínimo	1.449	07/2017
Total de pessoas cadastradas	8.459	07/2017
Pessoas cadastradas em famílias com renda per capita mensal de R\$ 0,00 até R\$ 85,00	2.401	07/2017
Pessoas cadastradas em famílias com renda per capita mensal entre R\$ 85,01 e 170,00	1.957	07/2017
Pessoas cadastradas em famílias com renda per capita mensal entre	2.958	07/2017

RS 170,01 e ½ salário mínimo		
Pessoas cadastradas em famílias com renda per capita mensal acima de ½ salário mínimo	1.143	07/2017
Benefícios		
	Mês Referência	
Quantidade de famílias beneficiárias do Programa Bolsa Família	1.174	07/2017
Valor total de recursos financeiros pagos em benefícios às famílias	159.343,00	07/2017
Tipo de Benefícios		
Benefício Básico	838	07/2017
Benefícios Variáveis	1.492	07/2017
Benefício Variável Jovem - BVJ	316	07/2017
Benefício Variável Nutriz - BVN	22	07/2017
Benefício Variável Gestante - BVG	39	07/2017
Benefício de Superação da Extrema Pobreza - BSP	185	07/2017

Grupos Populacionais Tradicionais e Específicos

	Mês Referência	
Famílias Quilombolas		
Estimativa de famílias quilombolas	156	07/2017
Famílias quilombolas cadastradas	156	07/2017
Famílias Indígenas		
Estimativa de famílias indígenas	-	-
Famílias indígenas cadastradas	14	07/2017
Famílias de Agricultores Familiares		
Total de famílias de agricultores familiares cadastradas	632	07/2017
Famílias Assentadas da Reforma Agrária		
Total de famílias assentadas da Reforma Agrária familiares cadastradas	375	07/2017
Famílias Acampadas		
Total de famílias acampadas cadastradas	4	07/2017
Famílias com pessoa presa no sistema carcerário		
Total de famílias de preso do sistema carcerário cadastradas	3	07/2017
Famílias de catadores de material reciclável		

VALORES ANUAIS NOMINAIS REPASSADOS PELO PROGRAMA BOLSA FAMÍLIA (R\$)



REDE COFINANCIADA PELO MDS - EQUIPAMENTOS E EQUIPES

	Implantado	Com pendência de implantação	Total cofinanciado pelo MDS
Centros de Referência de Assistência Social (CRAS)	01	00	01
Centros de Referência Especializados de Assistência Social CREAS	00	00	00
Centros de Referência Especializados de Assistência Social para População em Situação de rua-Centro POP	00	00	00
Equipes volantes de Assistência Social	01	00	01